

# 37-1 - THENNES TRAVERSEE D239 - vue panoramique à 360°

## Vue panoramique à 360° à la traversée de Thennes par la D239.

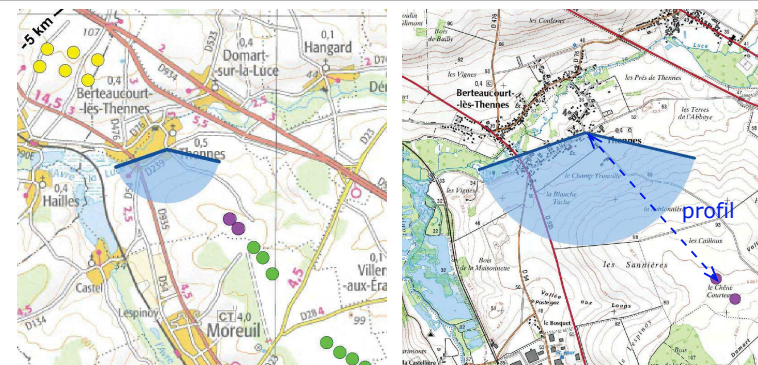
Le bourg de Thennes est implanté au sud de la Luce, à proximité de sa confluence avec l'Avre. Le D239 traverse le village d'est en ouest.

Le contexte éolien proche de ce bourg implique un risque d'effet d'encercllement ou de saturation visuelle (cf. étude d'encercllement dans la partie état initial), du fait des 3 parcs éoliens situés à moins de 5 km de Thennes, totalisant 17 éoliennes.

La vue panoramique à 360° permet d'illustrer ces effets potentiels.

**Depuis ce point de vue à la limite est du bourg de Thennes, les 2 éoliennes du parc de Thennes sont visibles à l'arrière des dernières habitations et jardins, se détachant du coteau à une distance de 1,7 km. Leur implantation en recul par rapport au village limite l'effet de domination sur le bourg (voir profil ci-contre). L'impact est fort.**

X (Lambert 93) : 661948  
 Y (Lambert 93) : 6968129  
 Cap : 177  
 Date : 11/10/2017  
 Heure : 8:25  
 Éolienne la plus proche : E1 - 1,7 km  
 Éolienne la plus éloignée : E2



## ETAT INITIAL / 120°



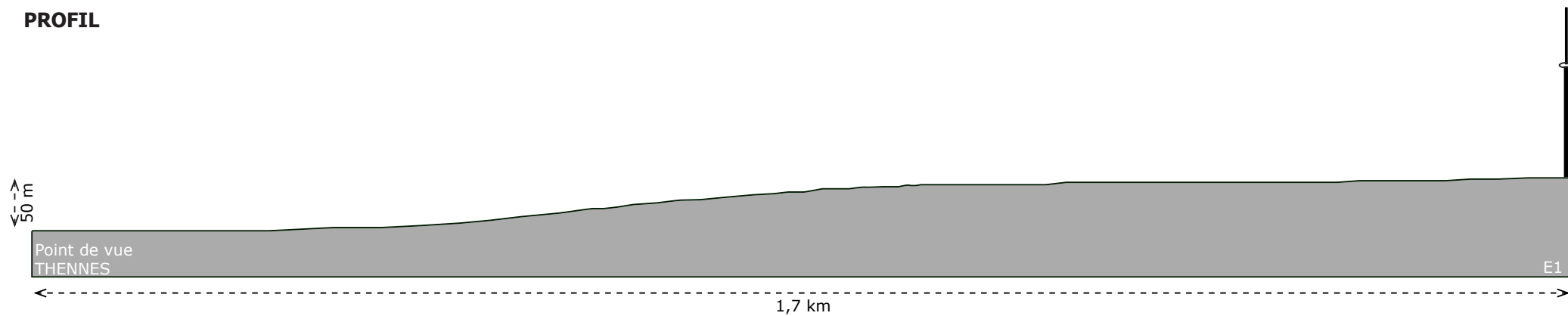
## FRISE



PROJET



PROFIL







# 37-2 - THENNES TRAVERSEE D239 - vue panoramique à 360°

## Vue panoramique à 360° à la traversée de Thennes par la D239.

Dans le champ de vision orienté au nord-ouest, vers la Luce, le parc éolien de Thennes n'est pas présent. Seuls les parcs éoliens du Trèfles et de l'Argilière sont potentiellement visibles ; ils restent presque entièrement masqués par le bâti des premiers-plans.

X (Lambert 93) : 661948

Y (Lambert 93) : 6968129

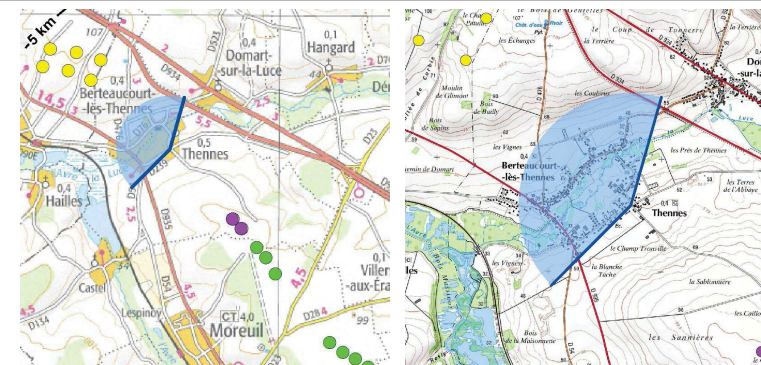
Cap : 301

Date : 11/10/2017

Heure : 8:25

Éolienne la plus proche : E1 - 1,7 km

Éolienne la plus éloignée : E2



## ETAT INITIAL / 120°



## FRISE



## PROJET

